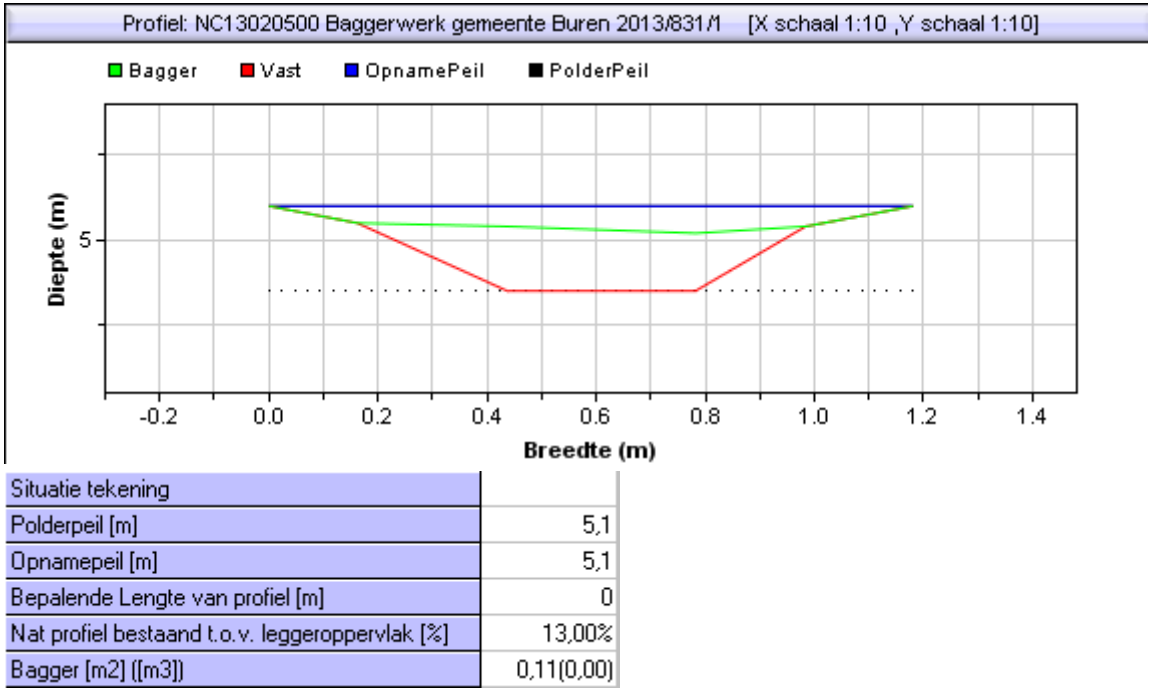
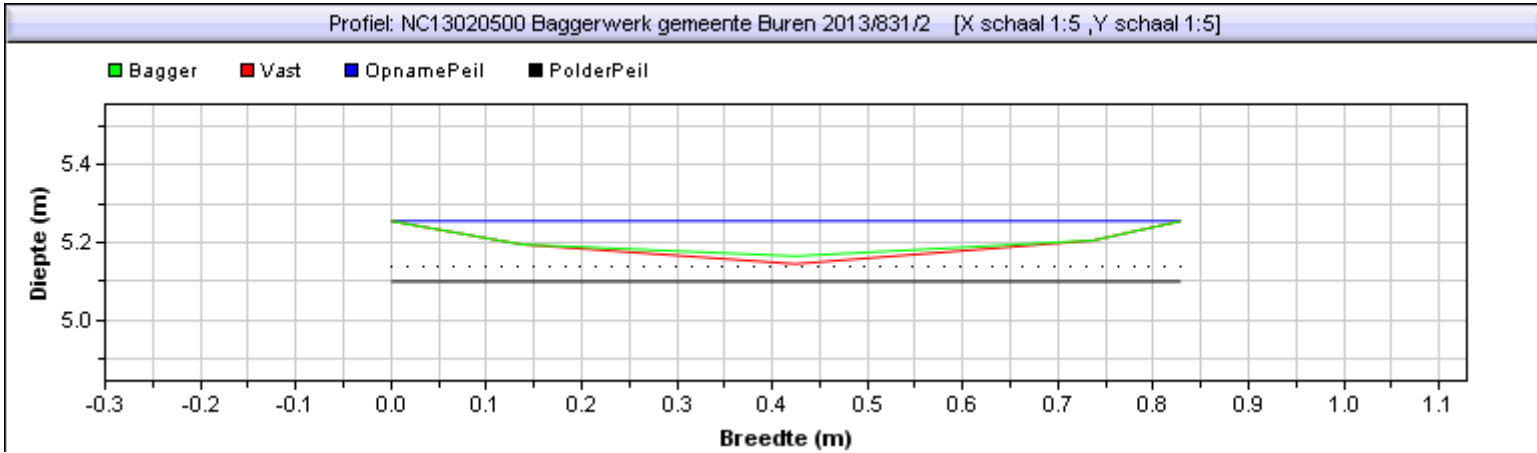


Gebied : NC13020500 Baggerwerk gemeente Buren 2013  
Project :  
Bedrijf : RPS  
Dwarsprofiel : 831 / 1      Datume uitpeiling: 0:00:00  
Beschrijving :

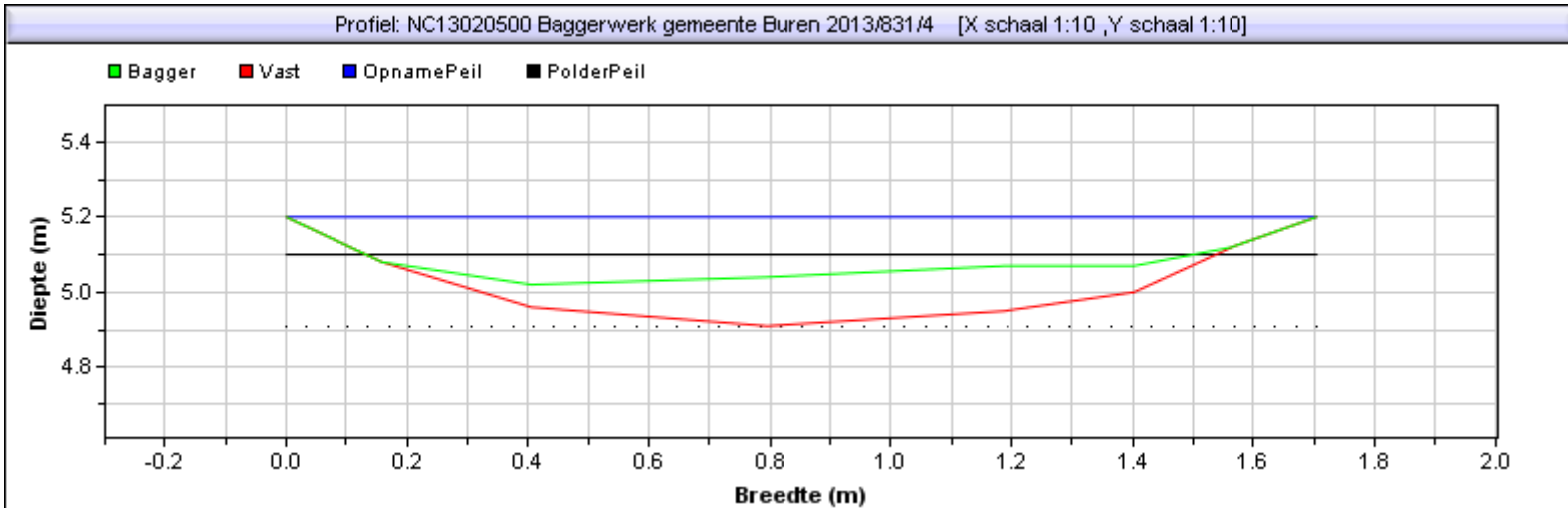


Gebied : NC13020500 Baggerwerk gemeente Buren 2013  
Project :  
Bedrijf : RPS  
Dwarsprofiel : 831 / 2      Datume uitpeiling: 0:00:00  
Beschrijving :



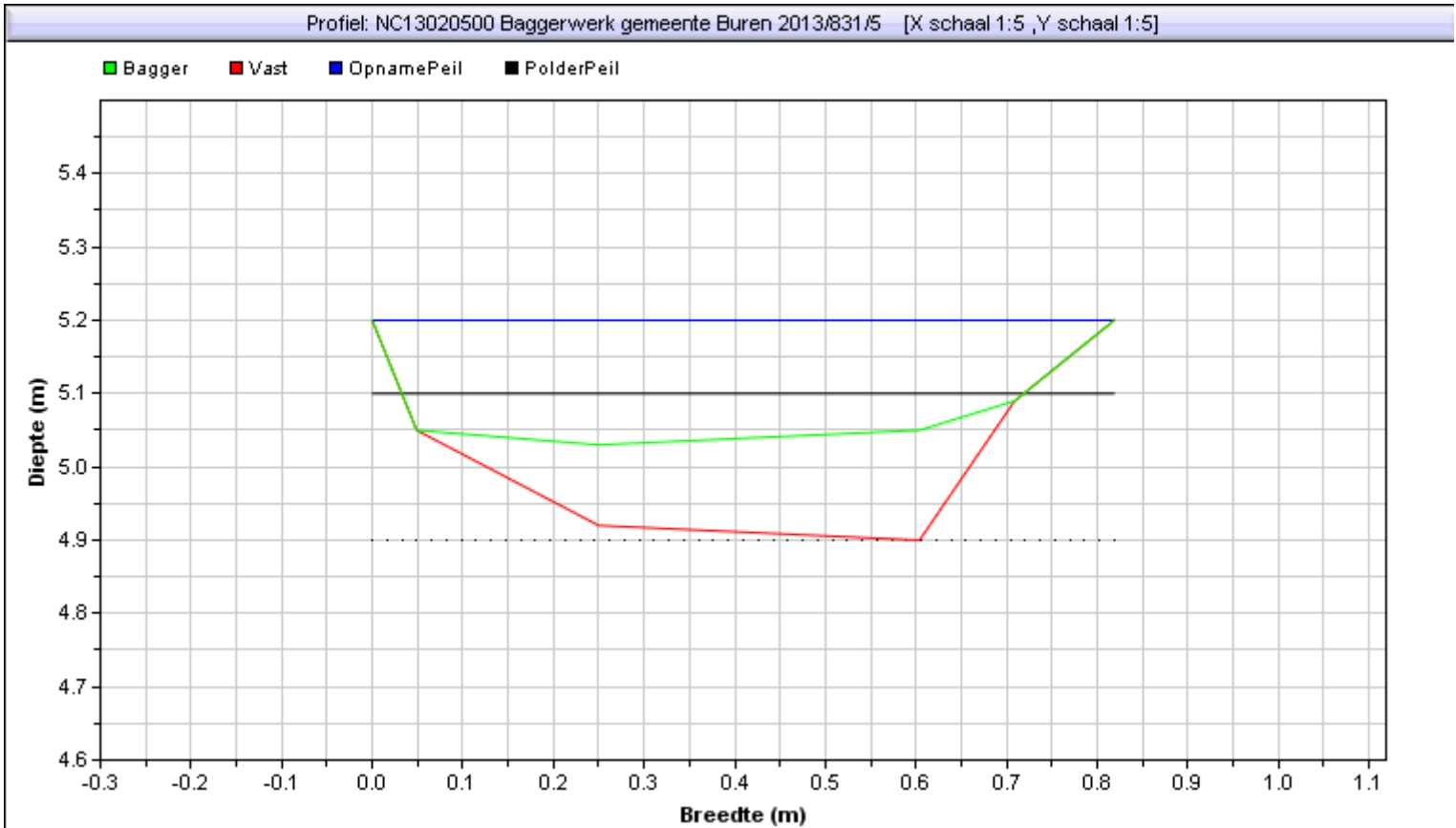
Situatie tekening	
Polderpeil [m]	5,1
Opnamepeil [m]	5,255
Bepalende Lengte van profiel [m]	0
Nat profiel bestaand t.o.v. leggeroppervlak [%]	0,00%
Bagger [m2] {[m3]}	0,01(0,00)

Gebied : NC13020500 Baggerwerk gemeente Buren 2013  
Project :  
Bedrijf : RPS  
Dwarsprofiel : 831 / 4      Datume uitpeiling: 0:00:00  
Beschrijving :



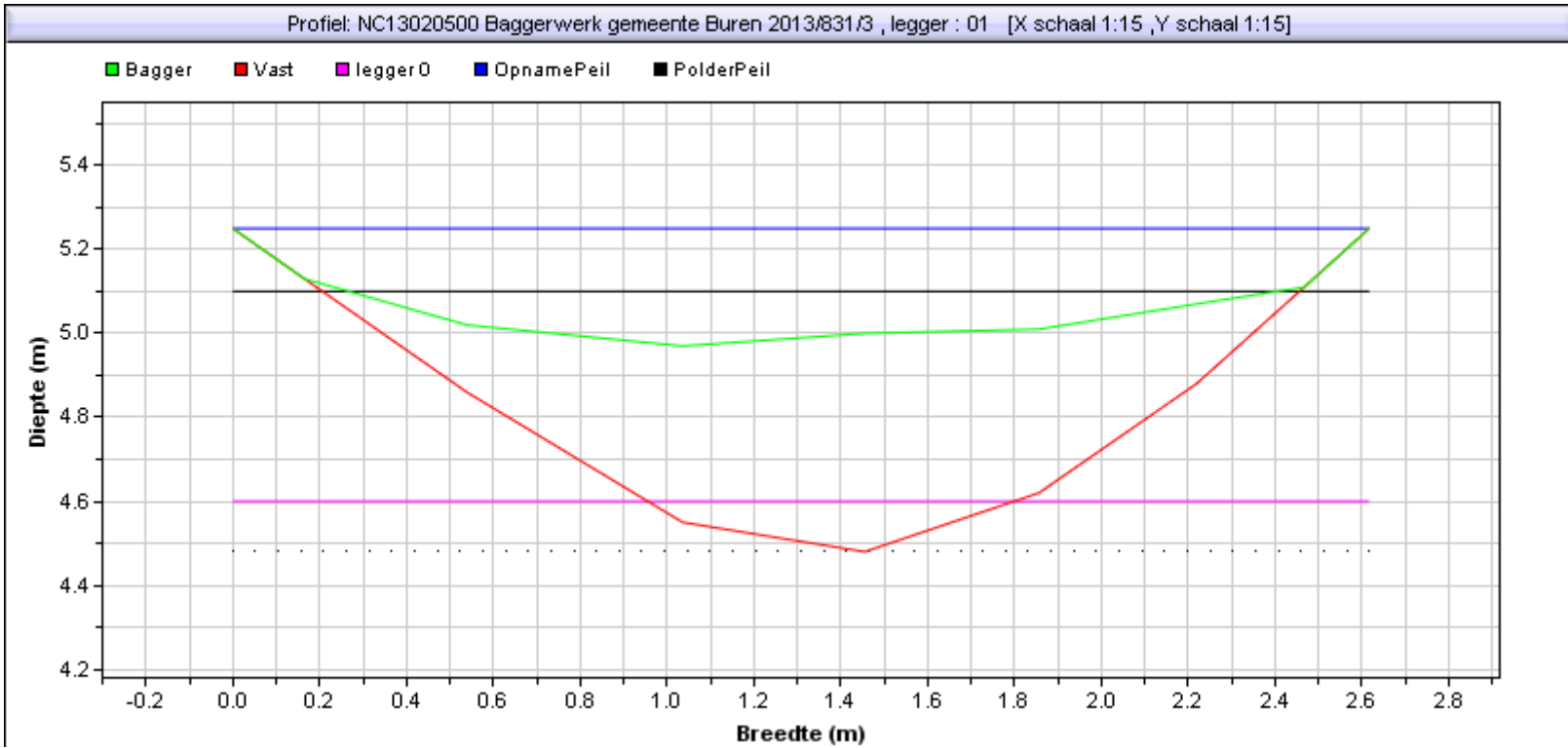
Situatie tekening	
Polderpeil [m]	5,1
Opnamepeil [m]	5,2
Bepalende Lengte van profiel [m]	0
Nat profiel bestaand t.o.v. leggeroppervlak [%]	10,00%
Bagger [m2] {[m3]}	0,12{0,00}

Gebied : NC13020500 Baggerwerk gemeente Buren 2013  
Project :  
Bedrijf : RPS  
Dwarsprofiel : 831 / 5      Datume uitpeiling: 0:00:00  
Beschrijving :



Situatie tekening	
Polderpeil [m]	5,1
Opnamepeil [m]	5,2
Bepalende Lengte van profiel [m]	0
Nat profiel bestand t.o.v. leggeroppervlak [%]	12,00%
Bagger [m2] {[m3]}	0,07(0,00)

Gebied : NC13020500 Baggerwerk gemeente Buren 2013  
Project :  
Bedrijf : RPS  
Dwarsprofiel : 831 / 3      Datume uitpeiling: 0:00:00  
Beschrijving :



Situatie tekening		Leggerprofiel bodemhoogte [m]	4,60
Polderpeil [m]	5,1	Bagger in leggerprofiel [m2] {[m3]}	0,63 (0,00)
Opnamepeil [m]	5,25	Te verwijderen vaste grond [m2] {[m3]}	0,54 (0,00)
Bepalende Lengte van profiel [m]	0		
Nat profiel bestaand t.o.v. leggeroppervlak [%]	17,00%		
Bagger [m2] {[m3]}	0,68(0,00)		